COMUNE DI VERONA

PUA - SCHEDA 615

PIANO URBANISTICO ATTUATIVO PER URBANIZZAZIONE DI AREA SITA IN ATO 4 - VERONA - LOCALITA' PALAZZINA - VIA COPPARO

Identificativo catastale: NCT Comune di Vr - Foglio 355 - Mappale 783-1032-1033-1034-1035-1036-1037-1038-729-732-1023-1024-1025-1026-1027-1028-1029-1030-1031
di proprietà del Soggetto Attuatore
Identificativo catastale: NCT Comune di Vr - Foglio 355 - Mappale 885
di proprietà della Sig.ra Benedetti Danila

Identificativo catastale: NCT Comune di Vr - Foglio 355 - Mappale 730-734-738-739
di proprietà del Comune di Verona

Soggetto Attuatore :

Sig. Benetti Tommaso - Via Contarina n.5
C.F. BNTTMS33L07L781T

Sig.ra Benedetti Danila - Via Contarina n.5
C.F. BNDDNL39B49L949W

Progettista :

Arch. Paolo Richelli
Lungadige Panvinio, 17 - Verona
Tel. 045 - 590050
e-mail : studio@architettorichelli.it
Iscrizione Ordine Architetti PPC di Verona : N° 499

Collaboratore :

Arch. Lucia Giavina

Consulenza progettuale urbanistica :

Arch. Orlando Lanza
Via Santa Chiara, 15 - Verona
Tel. 045 - 8003964
e-mail : rmmkm964@gmail.com
Iscrizione Ordine Architetti PPC di Verona : N° 1563

Titolo tavola : Planimetria rete energia elettrica

Data : agosto 2013

Scala : 1:500 **Numero tavola : 09 f**

LEGENDA

- RETE DI MEDIA TENSIONE ESISTENTE
- NUOVA TUBAZIONE RETE IN PVC RIGIDO, RESISTENZA ALLO SCHIACCIAMENTO >750N, N. 1 TUBO De 160 mm
- POZZETTO DI DERIVAZIONE PER RETI BT De 100x100x100 cm CON CHIUSINO IN GHISA D400
- POZZETTO DI DERIVAZIONE PER RETI BT De 60x60x100 cm CON CHIUSINO IN GHISA D400
- NUOVA TUBAZIONE RETE IN PVC RIGIDO, RESISTENZA ALLO SCHIACCIAMENTO >750N, De 110 mm SU ASFALTO
- NUOVA TUBAZIONE RETE IN PVC RIGIDO, RESISTENZA ALLO SCHIACCIAMENTO >750N, De 110 mm SU GRIGLIATO PARCHEGGI
- TUBAZIONE De 110 mm ENTRANTE NEL LOTTO PER FUTURA INSTALLAZIONE CONTATORI

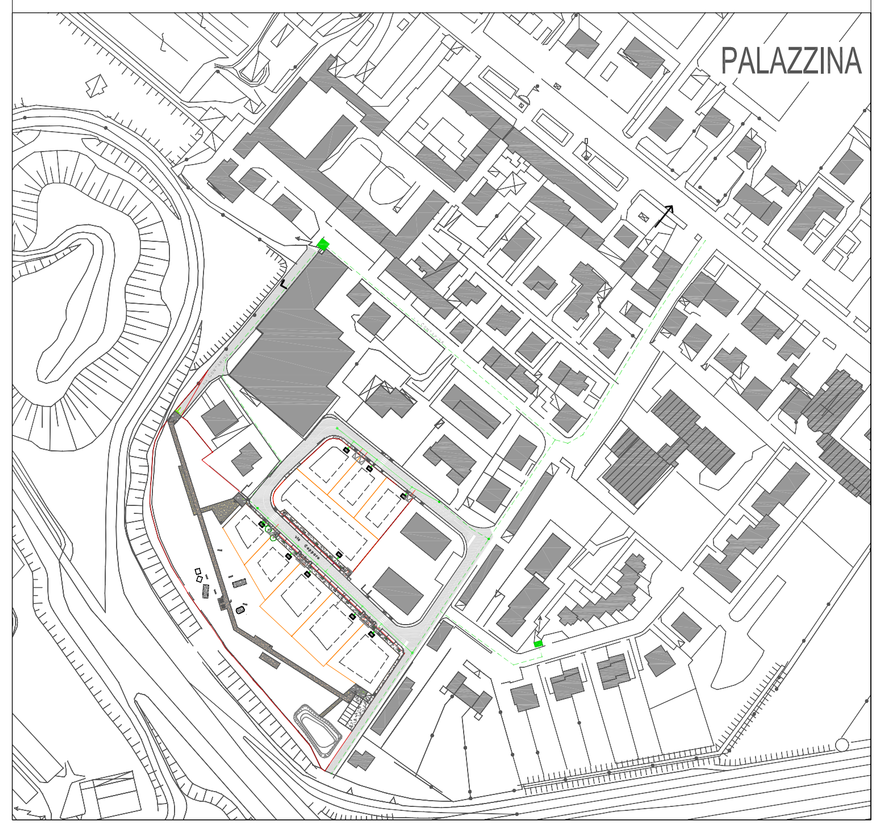

LEGENDA

- Ambito PUA - ST mq 15.977
- Perimetrazione lotti privati
- Parcheggi pubblici - P2 → Pavimentazione drenante e no
- Parco pubblico
- VM -Verde di mitigazione con valenza ecologica
- Accessi carrabili alle proprietà private
- Accesso pedonale al Parco Pubblico
- Accesso pedonale e carrabile al Parco Pubblico
- lampioni esistenti
- illuminazione pubblica di progetto - parco
- Recinzione a maglia sciolta h 2.0 mt
- Recinzione a maglia sciolta h 1.5 mt
- Recinzione a maglia sciolta h 1.5 mt montata su muretto
- Edifici esistenti
- Viabilità esistente
- Fascia di rispetto PAQE m 60
- Fascia di rispetto ANAS m 20
- Alberi esistenti - essenze specificate nello stato attuale
- Alberi di progetto - VEDI TAVOLA 7a

SEZIONE TIPO DI SCAVO

PER LINEE b.t PER 1 o 2 o 3 TUBI

RIPRISTINO IN ASFALTO

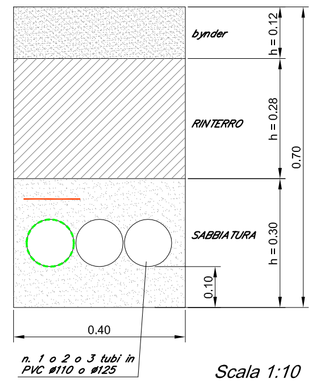

Scala 1:10

SEZIONE TIPO DI SCAVO

PER LINEE b.t PER 1 o 2 o 3 TUBI

RIPRISTINO IN GRIGLIATO PARCHEGGI

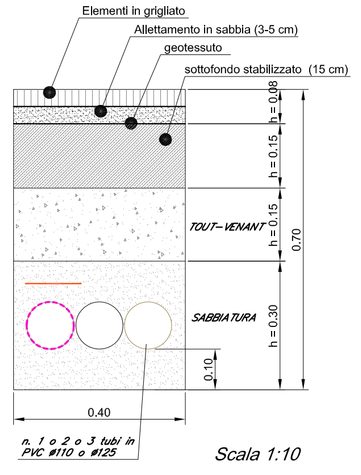

Scala 1:10